



## Informace o pozemku

Parcelní číslo: [446/1](#) 

Obec: [Chroboly \[550264\]](#) 

Katastrální území: [Chroboly \[654141\]](#)

Číslo LV: [10002](#)

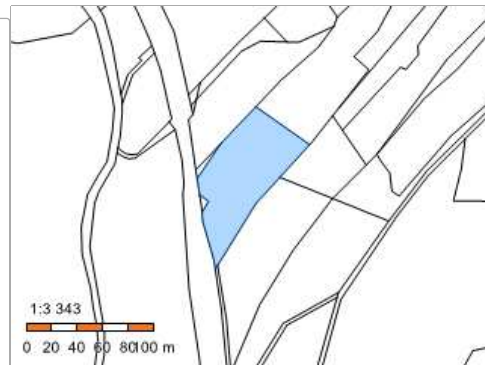
Výměra [m<sup>2</sup>]: 5015

Typ parcely: Parcela katastru nemovitostí

Mapový list:

Určení výměry: Graficky nebo v digitalizované mapě

Druh pozemku: trvalý travní porost



## Vlastníci, jiní oprávnění

<b>Vlastnické právo</b>	<b>Podíl</b>
Česká republika,	
<b>Příslušnost hospodařit s majetkem státu</b>	<b>Podíl</b>
Státní pozemkový úřad, Husinecká 1024/11a, Žižkov, 13000 Praha 3	

## Způsob ochrany nemovitosti

**Název**

zemědělský půdní fond

## Seznam BPEJ

BPEJ	Výměra
<a href="#">93641</a> 	5015


## Omezení vlastnického práva

Nejsou evidována žádná omezení.

## Jiné zápisy

Nejsou evidovány žádné jiné zápisy.

📍 **Řízení, v rámci kterých byl k nemovitosti zapsán cenový údaj**

Nemovitost je v územním obvodu, kde státní správu katastru nemovitostí ČR vykonává [Katastrální úřad pro Jihočeský kraj, Katastrální pracoviště Prachatice](#) 

Zobrazené údaje mají informativní charakter. Platnost dat k 10.12.2020 14:00.